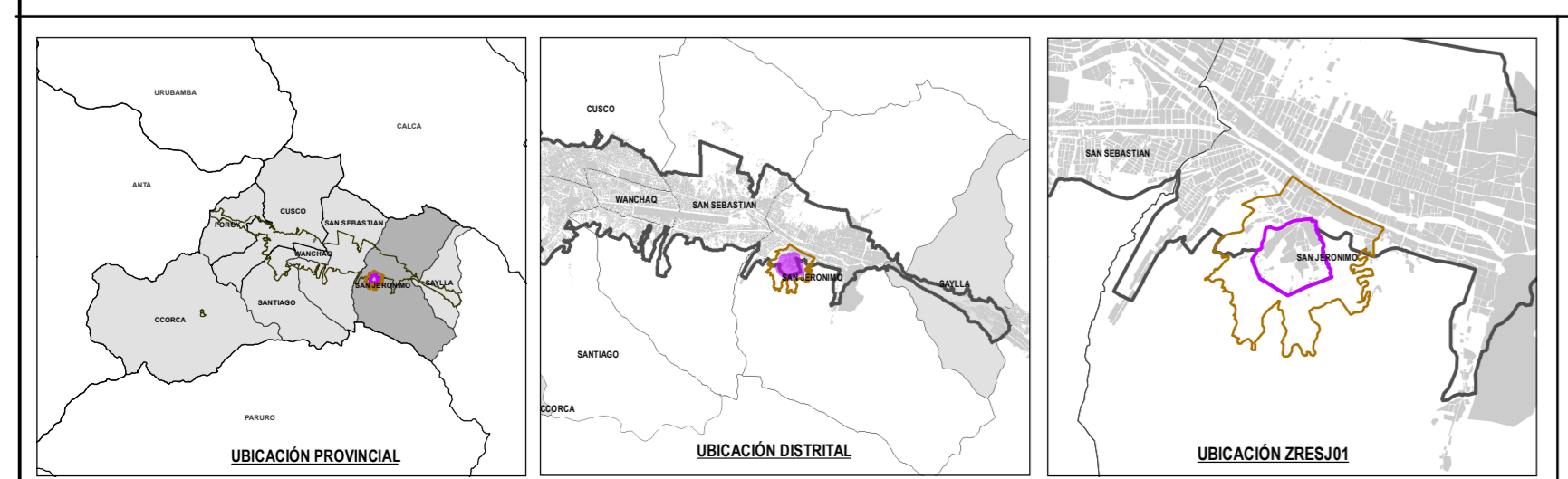
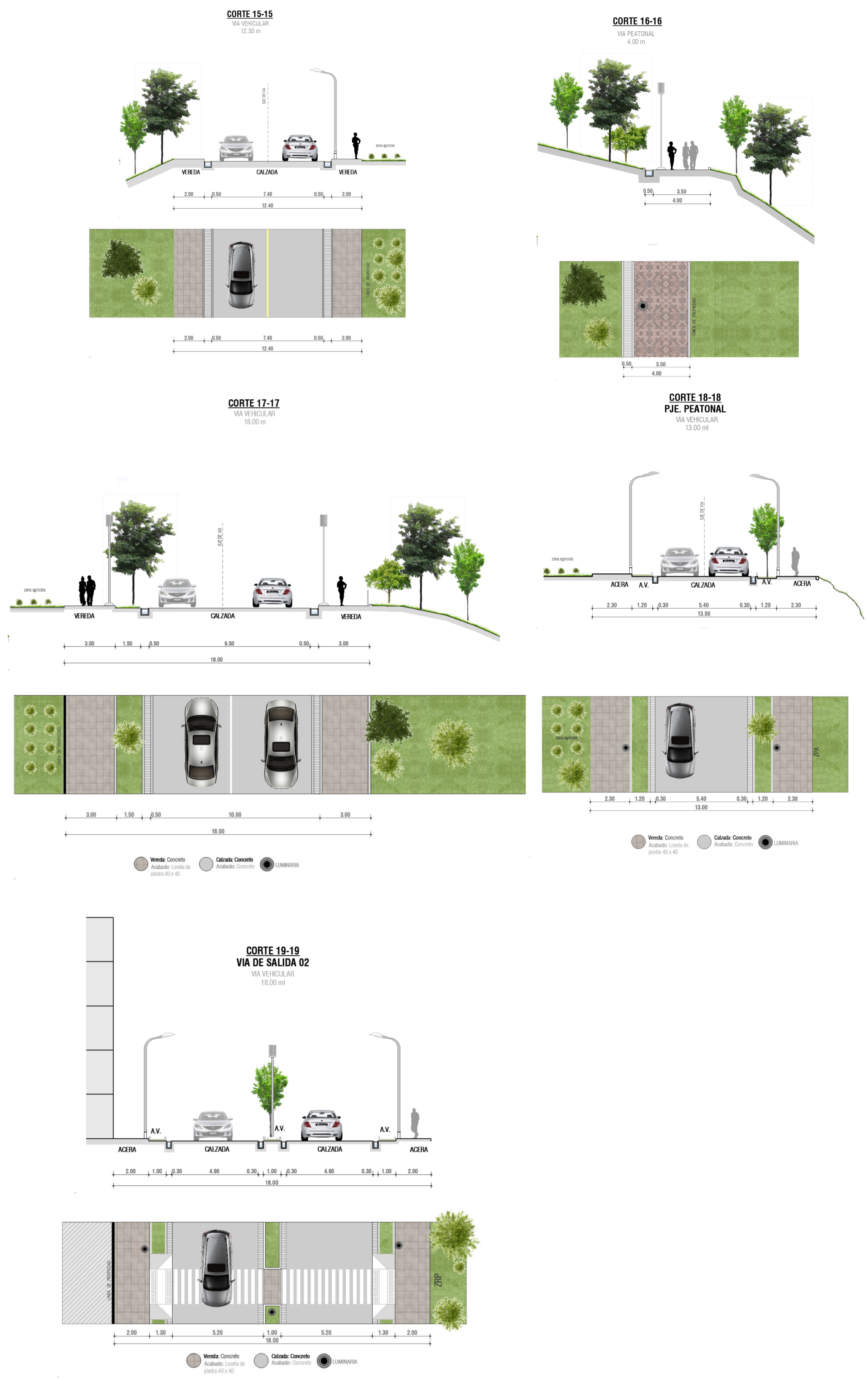
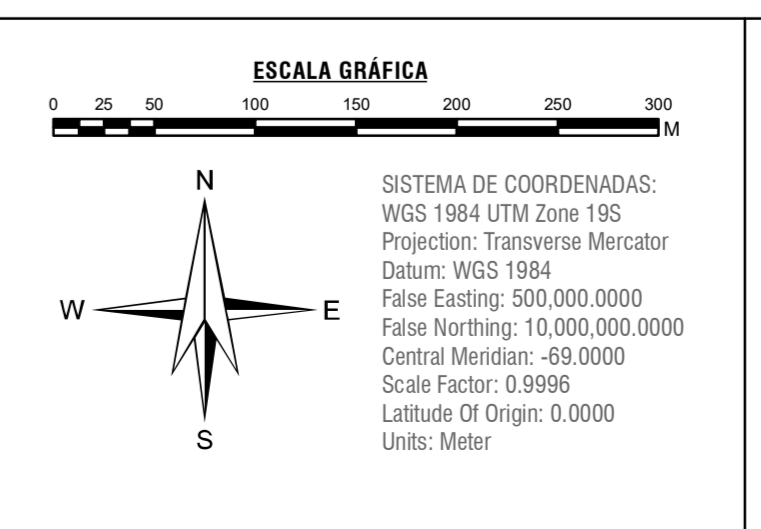


ESTRUCTURA VIAL
1:3,750



LEYENDA GENERAL

<ul style="list-style-type: none"> ZONA DE REGLAMENTACIÓN ESPECIAL ÁMBITO DE INTERVENCIÓN OCUPACIÓN ACTUAL EN EL ÁMBITO ÁREAS DE APORTE MANZANAS ENTORNO URBANO CONCESIÓN MINERA FRANJA DE ALTA TENSION CURVA MAYOR CURVA MENOR 	<p>JERARQUÍA VIAL</p> <ul style="list-style-type: none"> VIA ARTERIAL (PDU) VIA COLECTORA (PDU) VIA COLECTORA (PDU), PROGRAMADA <p>PROPUESTA VIAL</p> <ul style="list-style-type: none"> VIA COLECTORA VIA LOCAL, PROGRAMADA PASAJE PASAJE, PROGRAMADA 	<p>ZONAS DE PROTECCIÓN</p> <ul style="list-style-type: none"> ZONA DE INTERVENCIÓN ESPECIAL Y RESTAURACIÓN DE ECOSISTEMAS (ZIERE) ZONA DE PROTECCIÓN DE RECURSO HÍDRICO (ZPRH) <p>ZONA PRODUCTIVAS DE USO SOSTENIBLE DE SUELO</p> <ul style="list-style-type: none"> ZONAS AGRÍCOLAS ZONA DE FORESTACIÓN ZONA DE PROTECCIÓN Y CONSERVACIÓN ECOLÓGICA (ZPCE) 	<p>MEDIDAS ESTRUCTURALES</p> <ul style="list-style-type: none"> CONFORMACIÓN PERFILADO GEOMANTA CANAL DE CONCRETO ARMADO
---	---	--	---



MUNICIPALIDAD PROVINCIAL DE CUSCO		GERENCIA DE DESARROLLO URBANO Y RURAL	
PLAN ESPECÍFICO ZRESJÓN			
PROYECTO: "MEJORAMIENTO Y RECUPERACIÓN DE LAS CONDICIONES DE HABITABILIDAD URBANA EN 41 ZONAS DE REGLAMENTACIÓN ESPECIAL DE LA PROVINCIA DE CUSCO"			
FINA: ZONA DE REGLAMENTACIÓN ESPECIAL			
MAPA: ESTRUCTURA VIAL		ESCALA: 1:3,750	
FUENTE: INEI - POI 2014-2018 CUSCO POI 2013-2015 CUSCO		ELABORADO POR: EQUIPO TÉCNICO PMU-DRE LOS DISEÑOS TERRITORIALES DEL PRESENTE DOCUMENTO SON REFERENCIALES.	
		FECHA: OCTUBRE 2021	
		MP-FC 04-D	